

Nordre Follo kommune
Postkoks 3010
1402 Ski

Trollåsen grendelag
v/Alfred Wulff
Sagveien 5
1414 Trollåsen

Att.: Kay Pedersen, driftsleder vei

Trollåsen, den 11. juni 2020

Veinettet på virkeområdet til Trollåsen grendelag

Det vises til vårt brev av 28. mai 2019 til daværende Oppedgård kommune der vi oversendte en tilstandsrapport om veinettet på Trollåsen. Vi innledet brevet slik:

Boligfeltet på Trollåsen ble etablert og bygget ut rundt 1980 og de påfølgende år. De første beboere på feltet flyttet inn i Sagveien i 1981. Bebyggelsen på Trollåsen er en blanding av tomannsboliger, rekkehus og eneboliger med tillegg av et grendehus og en fotballbane.

*Trollåsen grendelag representerer 314 boenheter på Trollåsen. Veinettet på grendelagets virkeområde omfatter veiene **Sponstubben, Sagveien, Flisveien og Kvernbakken ("Veinettet")**.*

Kommunen viste seg svært imøtekommende i 2019 og asfalterte en veldig slitt veistrekning på ca. 70-80 m av Sponstubbens hovedløp og ga tilsagn om grøfting av en meget utsatt veistrekning i Sponstubben samt høytrykksspyling av et tett avløpsrør under en innkjørsel til en parkeringsplass.

Styret i grendelaget har også i år foretatt en befarings av det nå 40 år gamle veinettet som utgjør grendelagets virkeområde. Skadene som er oppdaget er også i år tegnet inn på kart over de forskjellige veiene, vedlagt en kort beskrivelse av skadene.

De mest kritiske steder slik styret ser det er:

1. inngangen til Sagveien 1-20 mellom nr. 1 og 7 (merket med nr. 8 i kartet over Sagveien)
2. Inngangen til Sagveien 63-94 mellom Sagveiens hovedløp og nr. 63 (merket nr. 4 i kartet)
3. Det befinner seg ett stort og et mindre hull i veibanen utenfor Sagveien nr. 125 (merket nr. 7 i kartet)
4. Mellom Sagveien 98 og 110 er asfaltkanten sterk skadet. Skaden dekker ca. 25% av veibanen


Øvrige skader er alvorlige men ikke like prekære som de forannevnte. Styret i grendelaget som representerer til sammen 314 boenheter håper at Nordre Follo kommune også i år vil kunne bidra med noe asfalteringsarbeid på de mest utsatte steder.

Deres svar imøteses.

Med vennlig hilsen
for styret i Trollåsen grendelag



Mette Moberg
(styreleder)



Alfred Wulff
(styremedlem og saksbehandler)

Vedlegg:

1. Veinettet, separate kart for hver av veiene
2. Beskrivelse av skadene iht kartene

Beskrivelse av skader på Veinettet på Trollåsen

A. Sponstubben (eget kart)

- Sted merket 1: hull i veibanen, skadet asfaltkant utenfor nr. 36
- Sted merket 2: fjell/stein kommer opp i asfalten mellom nr. 43 og 44
- Sted merket 3: slitt asfalt hvor øverste lag delvis er borte mellom nr. 65 og 66
- Sted merket 4: diverse sprekk og småhull i asfalten utenfor nr. 57
- Sted merket 5: diverse småhull i veibanen utenfor Sponstubben 58

B. Sagveien (eget kart)

- Sted merket 1: hull i asfalten og skadet asfaltkant utenfor nr. 113
- Sted merket 2: skadet asfaltkant utenfor nr. 115
- Sted merket 3: Sterk skadet asfaltkant som har tatt ca. ¼ del av veibanen mellom nr. 98 og 110
- Sted merket 4: sterk skadet asfaltkant og hull i veibanen. Ekstremt dårlig veidekke fra innkjørsel til tunet til nr. 64
- Sted merket 5: hull i veibanen mellom nr. 89 og 90
- Sted merket 6: fjell/stein stikker opp gjennom asfalten, skadet asfaltkant utenfor nr. 126 og 127
- Sted merket 7: ett stort og et mindre hull i veibanen, veldig slitt asfaltdekke utenfor nr. 125
- Sted merket 8: ekstremt slitt veidekke, diverse hull i veibanen og fjell/stein som stikker opp gjennom asfalten
- Sted merket 9: skadet asfaltkant utenfor nr. 15 og 16

C. Flisveien (eget kart)

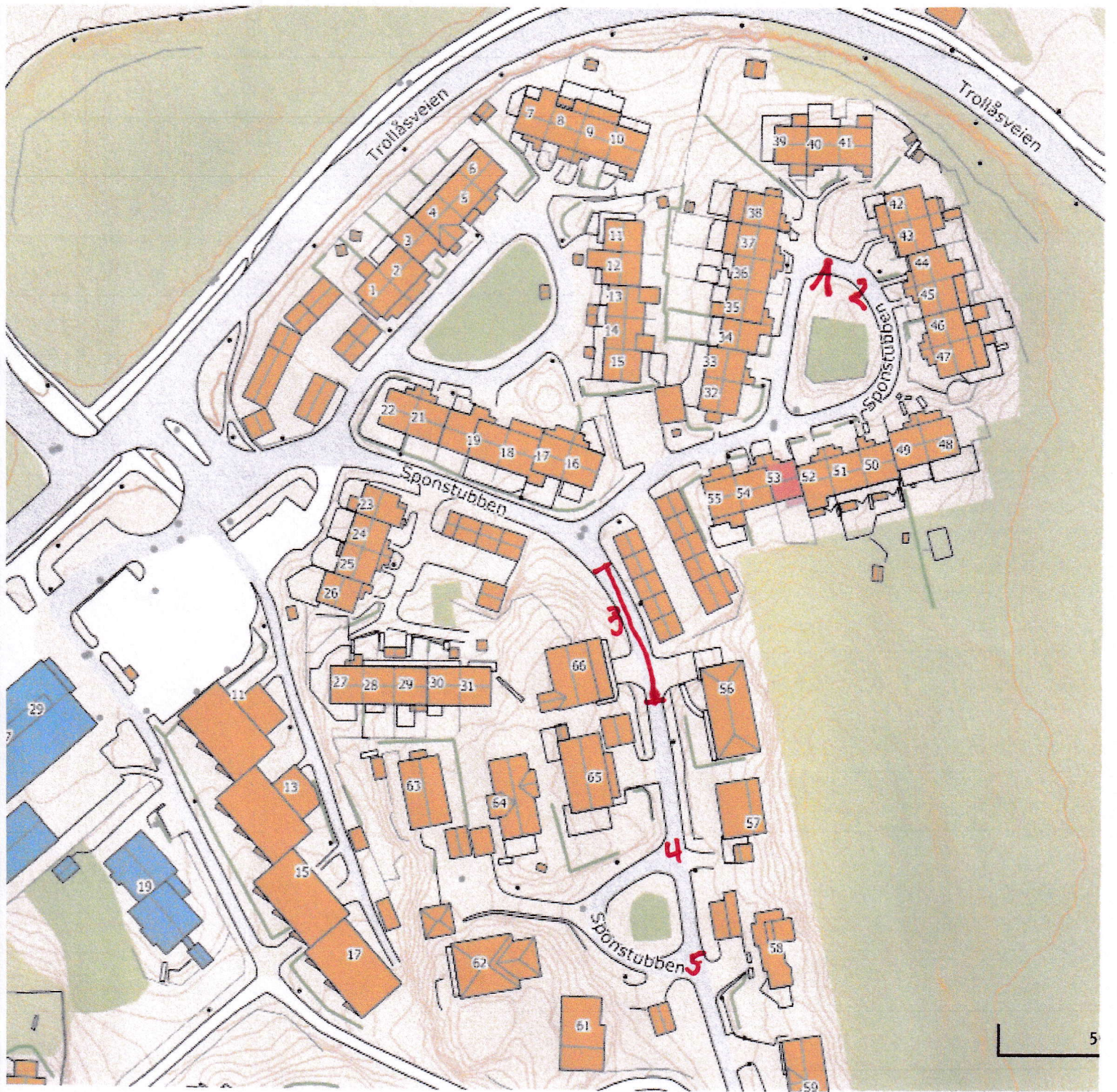
- Sted merket 1: hull i veien utenfor nr. 15
- Sted merket 2: sprekker i asfalten ved siden av nr. 15
- Sted merket 3: hull i asfalten og skadet asfaltkant utenfor nr. 12
- Sted merket 4: hull i asfalten og skadet asfaltkant utenfor nr. 6 og 7
- Sted merket 5: dypt hull og skadet asfaltkant utenfor nr. 28

D. Kvernbakken (2 egne kart)

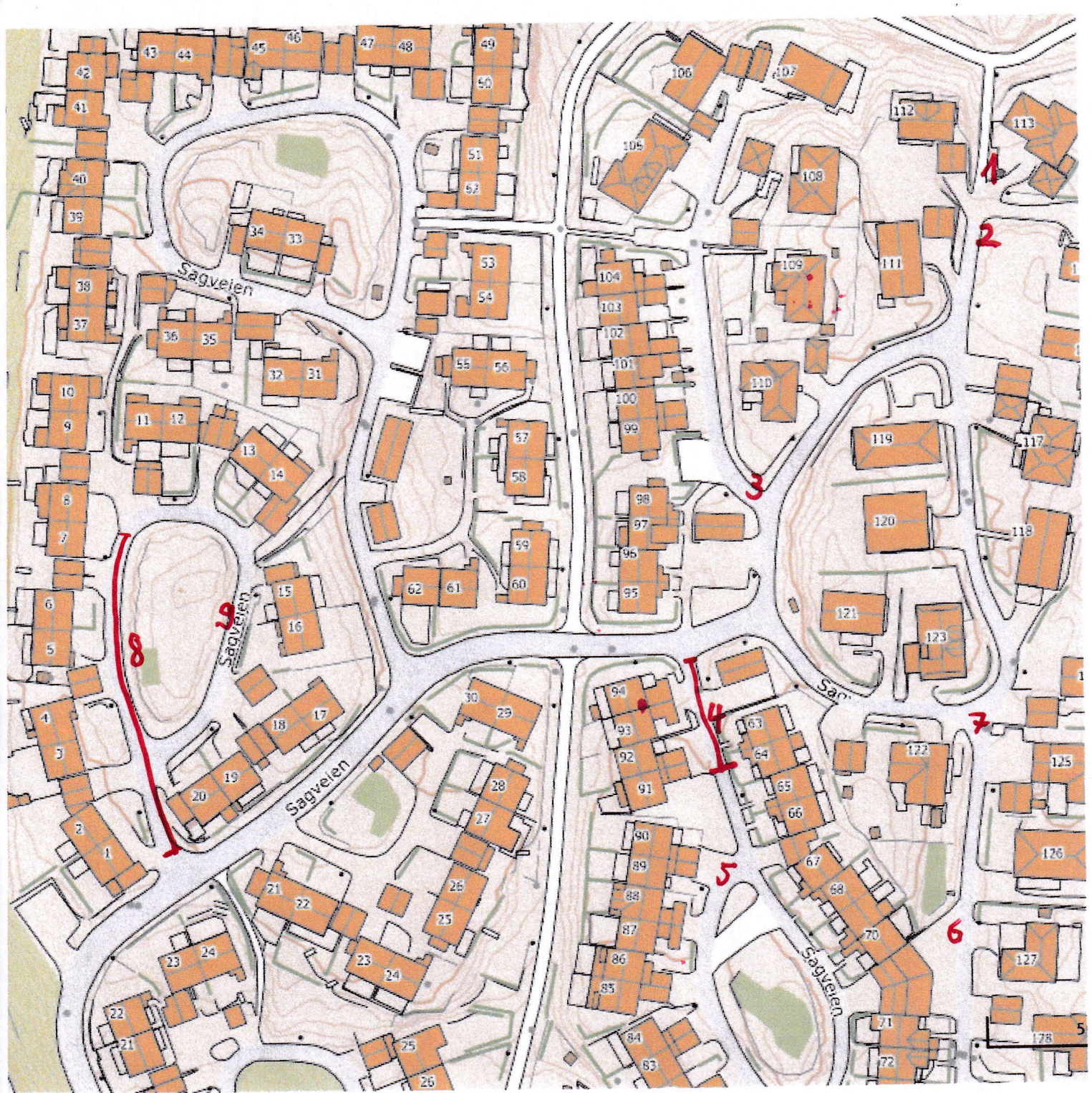
- Sted merket 1: skadet asfaltkant i svingen utenfor nr. 1
- Sted merket 2: hull i veien ved siden av kumløkk utenfor nr. 44
- Sted merket 3: 6 hull i veibanen like før snuplassen ved nr. 39 og 40

E. Innkjørsel til Sagveien og Kvernbakken fra Trollåsveien (avmerket på kart over Flisveien)

- Sted merket X: diverse hull i asfalten



Sponstubben



Sagveien



Flisveien



Kvernbakken



Kvernbakken