

Nordre Follo kommune
Postkoks 3010
1402 Ski

Trollåsen grendelag
v/Alfred Wulff
Sagveien 5
1414 Trollåsen

Att.: Kay Pedersen, driftsleder vei

Trollåsen, den 26. april 2021

Veinettet på virkeområdet til Trollåsen grendelag - tilstandsrapport

Trollåsen grendelag representerer 314 boenheter på Trollåsen. Veinettet på grendelagets virkeområde omfatter veiene **Sponstubben, Sagveien, Flisveien og Kvernbakken ("Veinettet")**.


Generelle bemerkninger

Veinettet på Trollåsen ble anlagt i 1980/1981/1982 og nærmer seg således 40 års jubileum. For ca. 15 år siden ble enkelte deler av veinettet reasfaltert, en del av hovedløpet i Sponstubben ble rehabilitert i 2019, men den alt overveiende del av Sponstubben, Flisveien, Sagveien og Kvernbakken bærer tydelig preg av tiden som er gått. Styret i grendelaget har notert seg kommunen «fargekart» hvor enkelte veistrekninger er merket i kategori 3 (mørkeblå). Etter styrets syn er det spesielt strekningen Sagveien 1-20 og Sagveien 63-94 som er mest preget av forfall.

Styret håper at Nordre Follo kommune også i år vil kunne bidra med noe asfalteringsarbeid på de mest utsatte steder.

Deres svar imøteses.

Med vennlig hilsen
for styret i Trollåsen grendelag



Alfred Wulff

(styremedlem og saksbehandler)

Vedlegg:

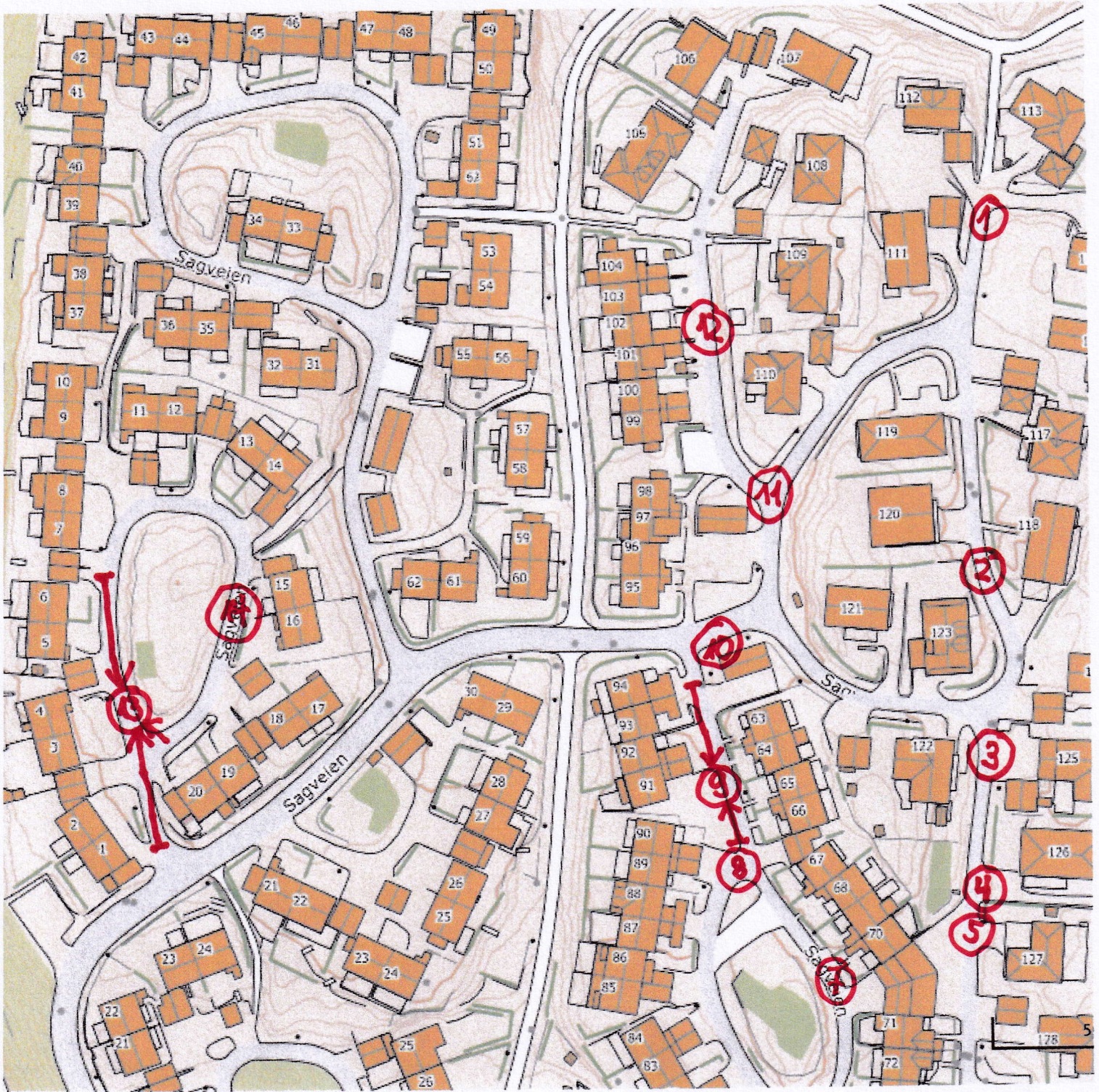
1. Veinettet, separate kart for hver av veiene
2. Beskrivelse av skadene avmerket på kartene

Kart over:

1. Sponstubben
2. Sagveien
3. Flisveien
4. Kvernbakken (kun delkart)

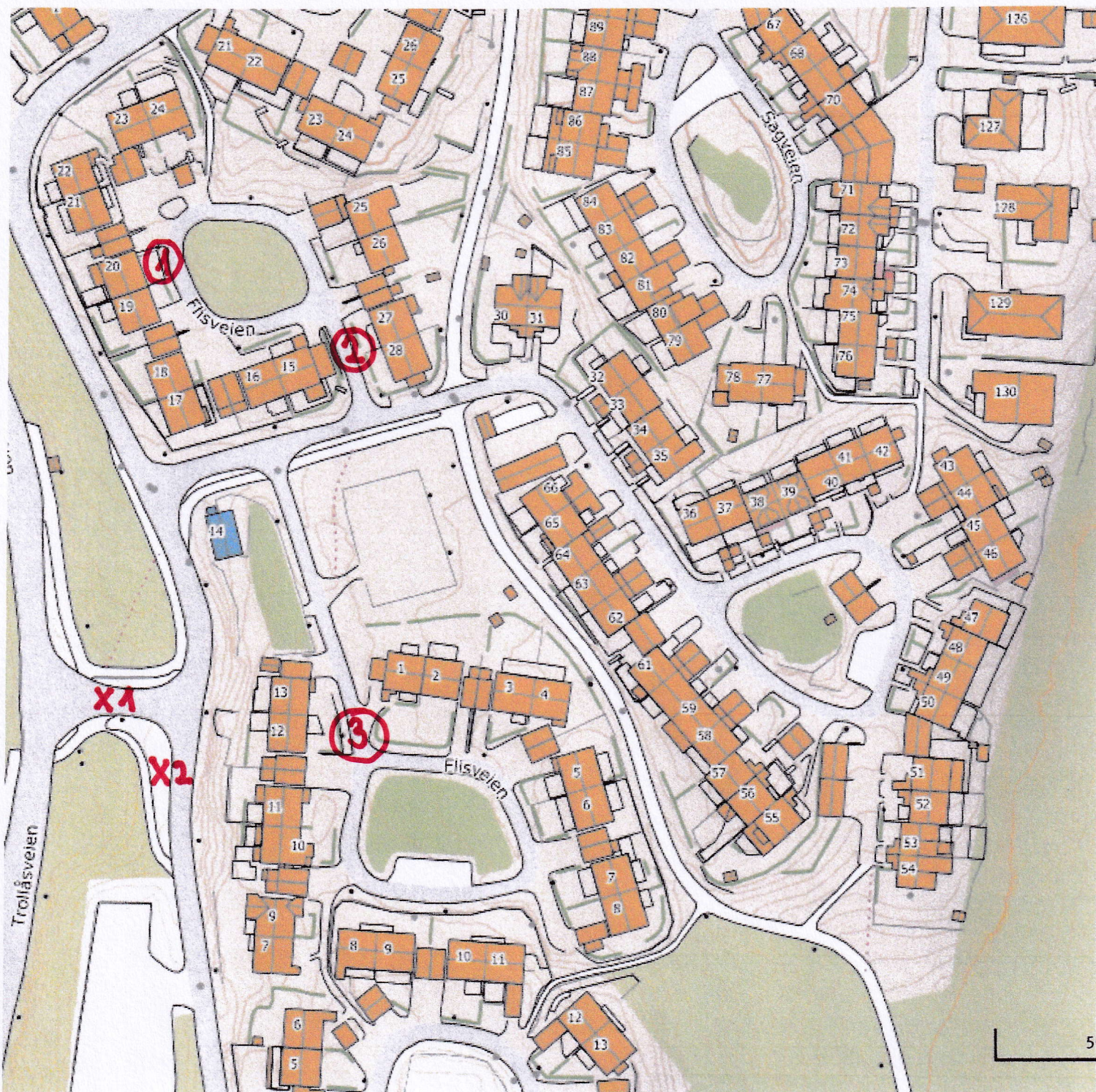


Sponstubben



Nr. 77 (6)

Sagveien



Flisveien



Kvernbakken

Beskrivelse av skader på Veinettet på Trollåsen

A. Sponstubben (eget kart)

- Sted merket 1: stort hull i veibanen ved innkjørsel fra Trollåsveien
- Sted merket 2: sprekk i asfalten på tvers av hele veibanen utenfor nr. 19
- Sted merket 3: lite hull i veibanen utenfor nr. 45
- Sted merket 4: skadet veikant i svingen utenfor nr. 52
- Sted merket 5: øverste asfaltlag skadet midt i veibanen utenfor
- Sted merket 6: småskader i øverste asfaltlag midt i veibanen utenfor nr. 57

B. Sagveien (eget kart)

- Sted merket 1: skadet asfaltkant i svingen mellom nr. 111 og nr. 115
- Sted merket 2: skadet asfalt rundt kumlukk utenfor nr. 118
- Sted merket 3: skadet asfaltkant, fjell/stein stikker opp gjennom asfalten ved nr. 125
- Sted merket 4: skadet asfaltkant ved nr. 126
- Sted merket 5: fjell/stein stikker opp gjennom asfalten ved nr. 127
- Sted merket 6: skadet veikant, fjell/stein stikker opp gjennom asfalten ved nr. 77
- Sted merket 7: dypt hull i veibanen (ca. 15 cm) utenfor nr. 70
- Sted merket 8: to hull i veibanen utenfor nr. 89/90
- Sted merket 9: ekstremt slitt veidekke, diverse hull i veibanen og fjell/stein som stikker opp gjennom asfalten fra nr. 94 og innover. Reasfaltering av hele strekningen anbefales på det sterkeste
- Sted merket 10: skadet asfaltkant i svingen
- Sted merket 11: Stort hull i veibanen utenfor nr. 110
- Sted merket 12: lite hull i veibanen utenfor nr. 102
- Sted merket 13: Mange til dels store hull i veibanen og fjell/stein stikker opp gjennom asfalten mellom nr. 1 og 6. Reasfaltering av hele strekningen anbefales på det sterkeste
- Sted merket 14: skadet asfaltkant utenfor nr. 15 og 16

C. Flisveien (eget kart)

- Sted merket 1: begynnende sprekkdannelse i veibanen utenfor nr. 20
- Sted merket 2: småskader midt i veibanen utenfor nr. 27 og 28
- Sted merket 3: lite hull i veibanen utenfor nr. 12
- Sted merket X1: innkjørsel fra Trollåsveien til Sagveien/Kvernbakken øverste asfaltlag begynner å spreke opp
- Sted merket X2: gangvei fra innkjørsel og et stykke inn i Kvernbakken befinner seg i meget dårlig stand. Ble ikke asfaltert i 2020 under tildeling av øremerkede midler.

D. Kvernbakken (eget kart)

- Sted merket 1: skadet asfaltkant i svingen på begge sider utenfor nr. 1
- Sted merket 2: sprekkdannelse i asfalten på langs fra nr. 29 og sydover
- Sted merket 3: lite hull i veibanen utenfor nr. 46